

Anlage 19

zu Artikel 1, Absatz 1, Ziffer 3, des Vertrages
zwischen der Republik Österreich und der
Schweizerischen Eidgenossenschaft über den
Verlauf der gemeinsamen Staatsgrenze

STAATSGRENZE ÖSTERREICH — SCHWEIZ

Hauptabschnitt Vorarlberg—St. Gallen

Abschnitt Brugger Horn

Grenzbeschreibung

Staatsgrenze Österreich — Schweiz

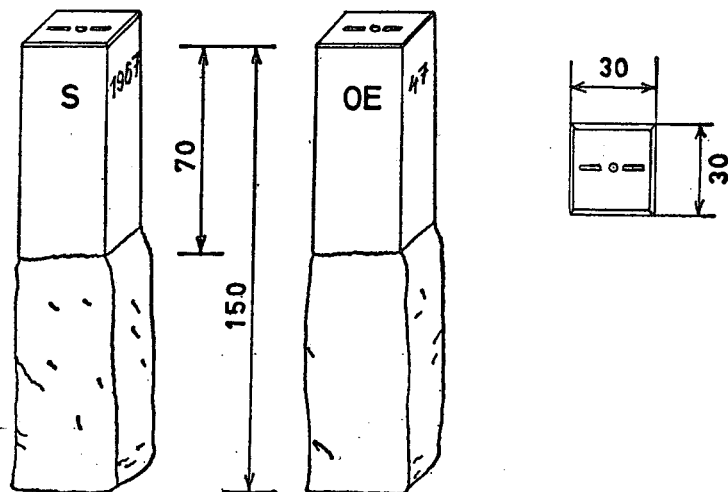
Land Vorarlberg — Kanton St. Gallen

Typen der Grenzvermarkung

Typ 1

Staatsgrenzpunkte

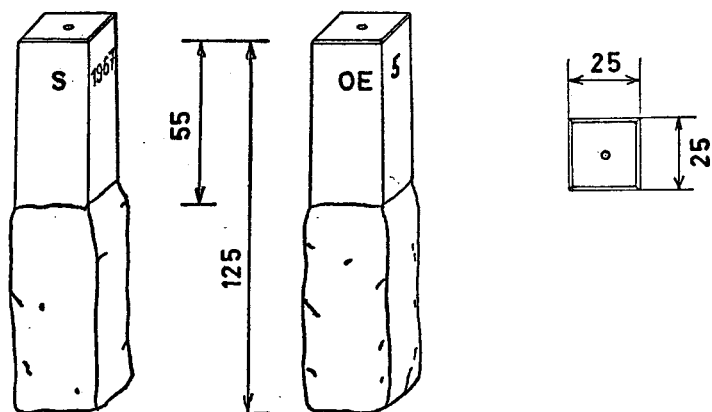
Granitstein 30/30/150 cm



Typ 2

Rückmarken

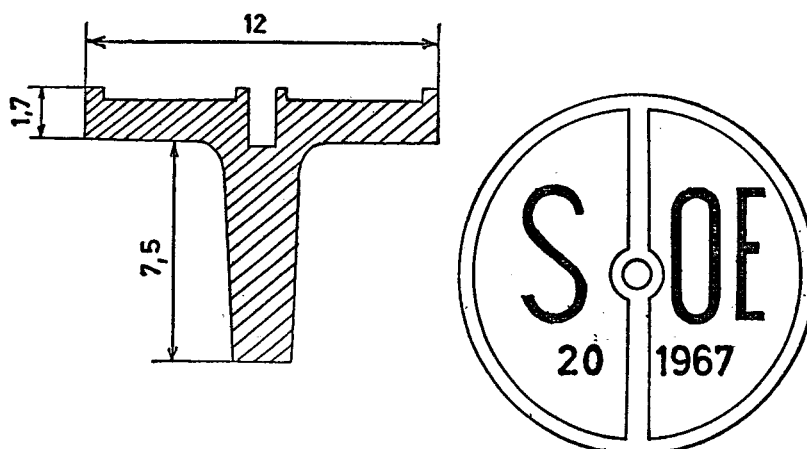
Granitstein 25/25/125 cm



Typ 3

Staatsgrenzpunkte

Bronzebolzen



UNTER ABSCHNITT	GRENZPUNKT			VERLAUF der STAATSGRENZE zum nächsten GRENZPUNKT		SKIZZEN für die RÜCKMARKEN bzw. Beschreibung des Ortes der direkt vermarkten Grenzpunkte
	Nummer		Ver- markung	Beschreibung Radius = R m	Bogenlänge bzw. Entfernung m	
	21	—	Typ 1	Gerade	10,49	
	22	—	„	Gerade	69,26	
	23	—	„	Gerade	28,50	1 A im Jahre 1947 gesetzt
	24	—	„	Gerade	59,38	2 gemäß Protokoll vom 14./17. Mai 1909
	25	—	„	Gerade	12,94	3 gemäß Protokoll vom 14./17. Mai 1909
	26	—	„	Gerade	9,92	4 gemäß Protokoll vom 14./17. Mai 1909
	27	—	„	Gerade	22,58	4 A im Jahre 1947 gesetzt
	28	—	„	Gerade	40,02	5 gemäß Protokoll vom 14./17. Mai 1909
	29	—	„	Gerade	42,92	6 gemäß Protokoll vom 14./17. Mai 1909
	30	—	„	Gerade	54,68	7 gemäß Protokoll vom 14./17. Mai 1909
	31	—	„	Gerade	54,78	8 gemäß Protokoll vom 14./17. Mai 1909
	32	—	„	Gerade	54,78	9 gemäß Protokoll vom 14./17. Mai 1909
	33	—	„	Gerade	54,74	10 gemäß Protokoll vom 14./17. Mai 1909
	34	—	„	Gerade	107,61	11 gemäß Protokoll vom 14./17. Mai 1909
	35	—	„	Gerade	74,88	12 gemäß Protokoll vom 14./17. Mai 1909
	36	—	„	Gerade	75,01	13 gemäß Protokoll vom 14./17. Mai 1909
	37	—	„	Gerade	82,78	14 gemäß Protokoll vom 14./17. Mai 1909
	38	—	„			15 gemäß Protokoll vom 14./17. Mai 1909