

S 1, Wiener Außenring Schnellstraße

ANHANG

Abschnitt WEST B

Abschnitt B 6 - B 3 - A 22

Bundesstraßenplanungsgebiet gemäß § 14 BStG

Blattübersicht

Legende

Bundesstraßenplanungsgebiet

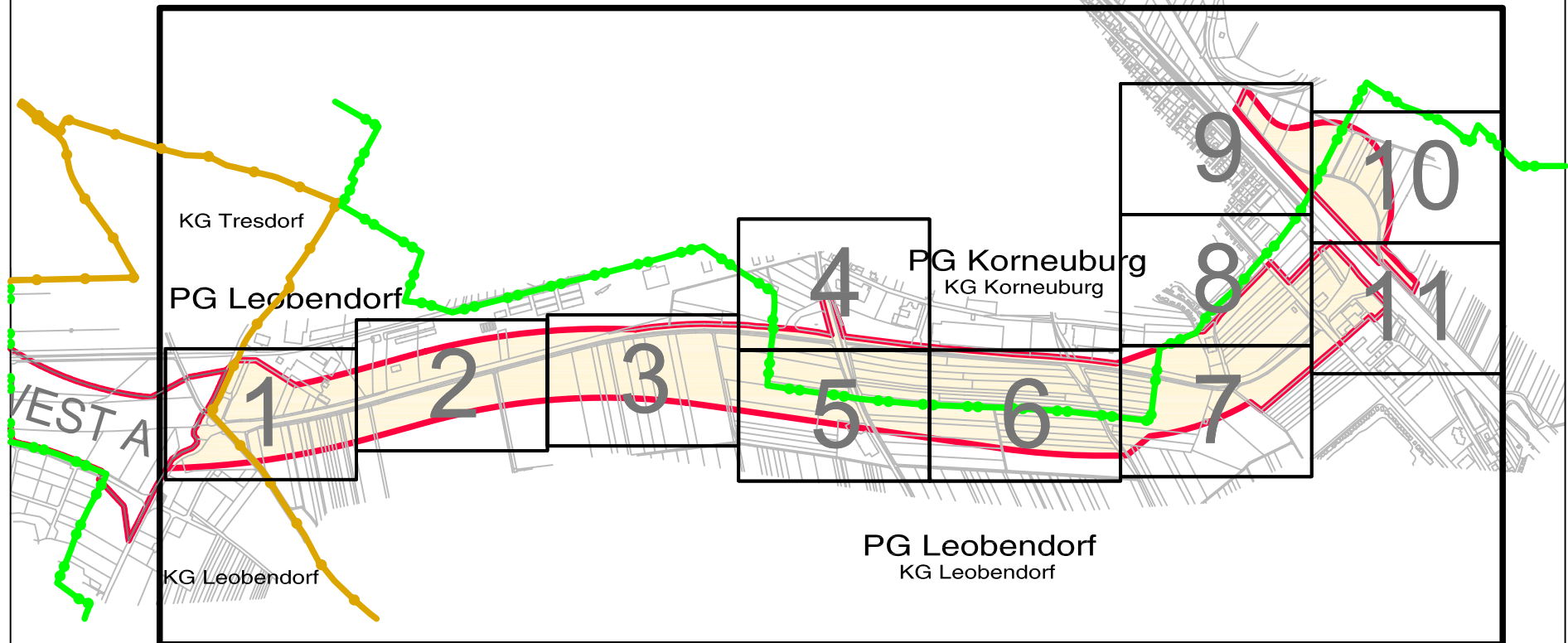

S 1 WEST B



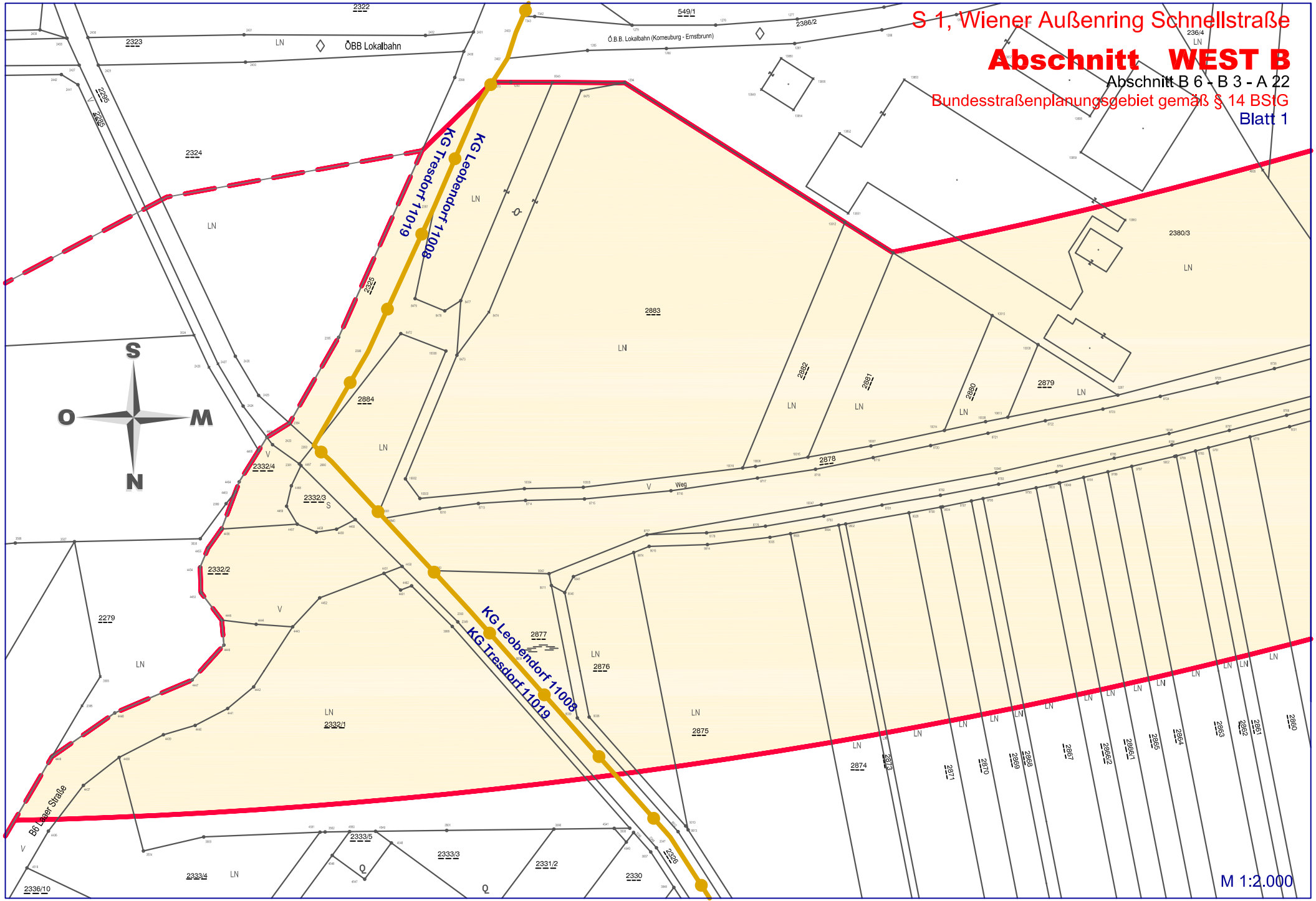
Gemeindegrenze



Katastralgemeindegrenze



S 1, Wiener Außenring Schnellstraße
Abschnitt WEST B
 Abschnitt B 6 - B 3 - A 22
 Bundesstraßenplanungsgebiet gemäß § 14 BStG
 Blatt 1




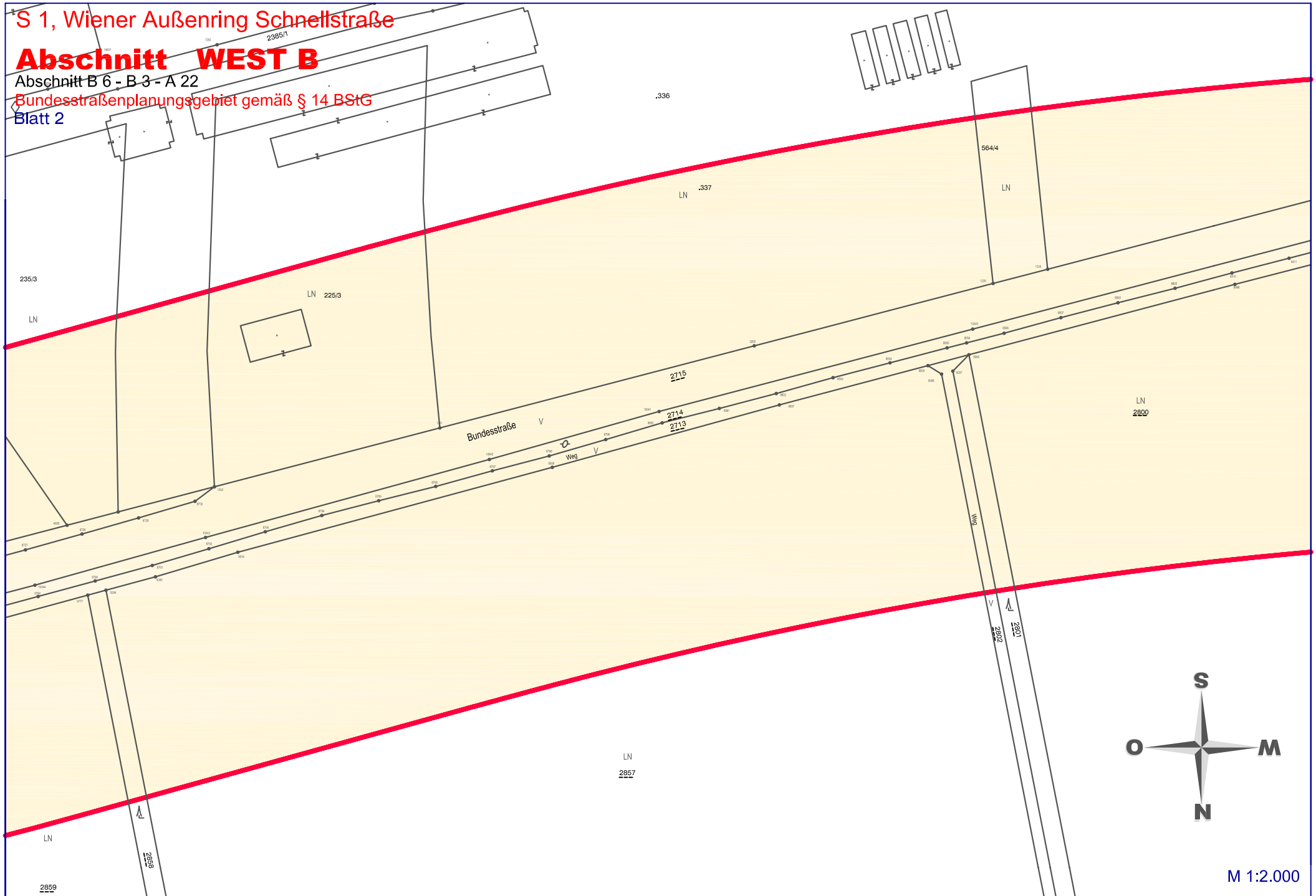
S 1, Wiener Außenring Schnellstraße

Abschnitt WEST B

Abschnitt B 6 - B 3 - A 22

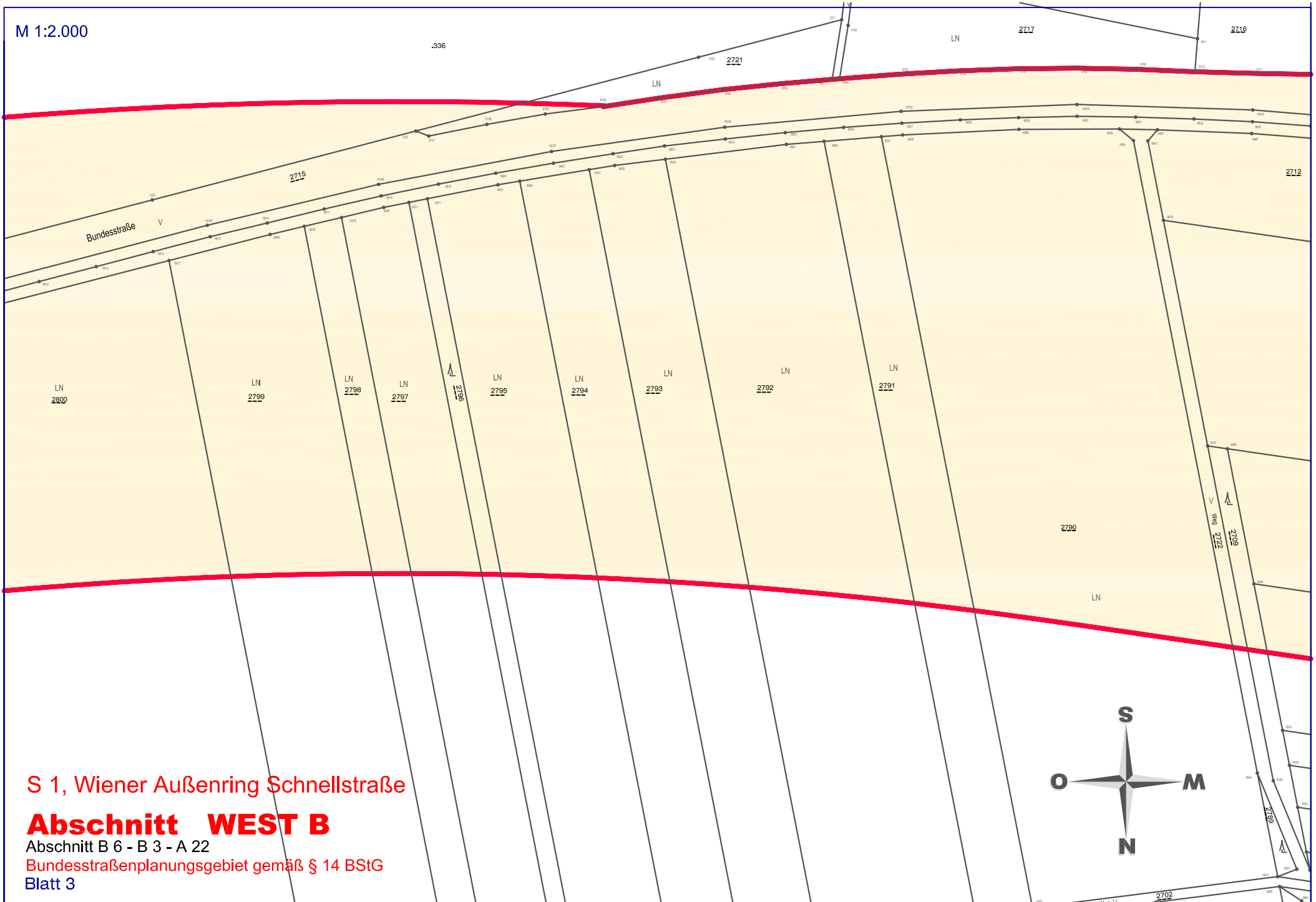
Bundesstraßenplanungsgebiet gemäß § 14 BStG

Blatt 2



M 1:2.000

M 1:2.000




S 1, Wiener Außenring Schnellstraße

Abschnitt WEST B

Abschnitt B 6 - B 3 - A 22

Bundesstraßenplanungsgebiet gemäß § 14 BStG

Blatt 3



S 1, Wiener Außenring Schnellstraße

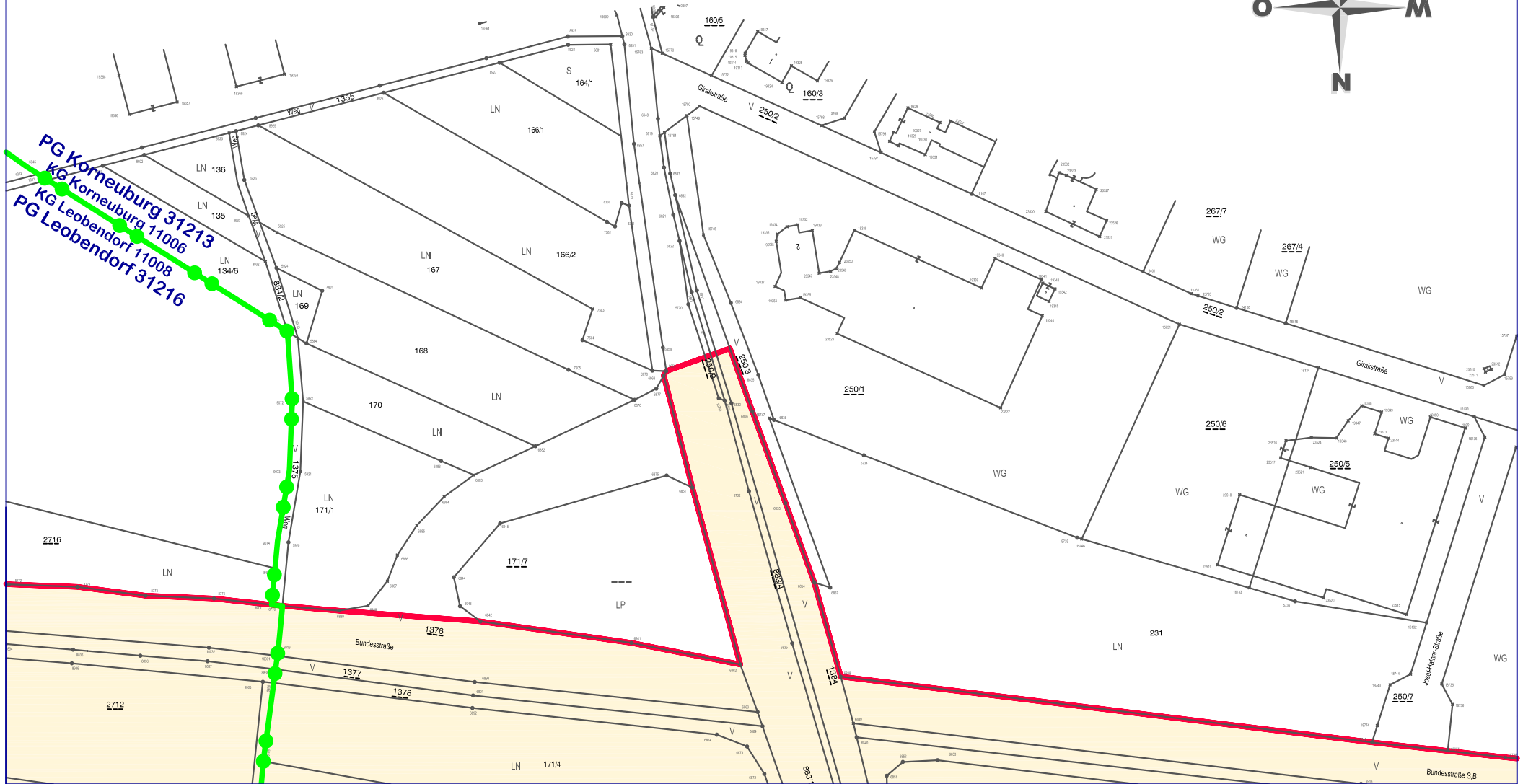

M 1:2.000

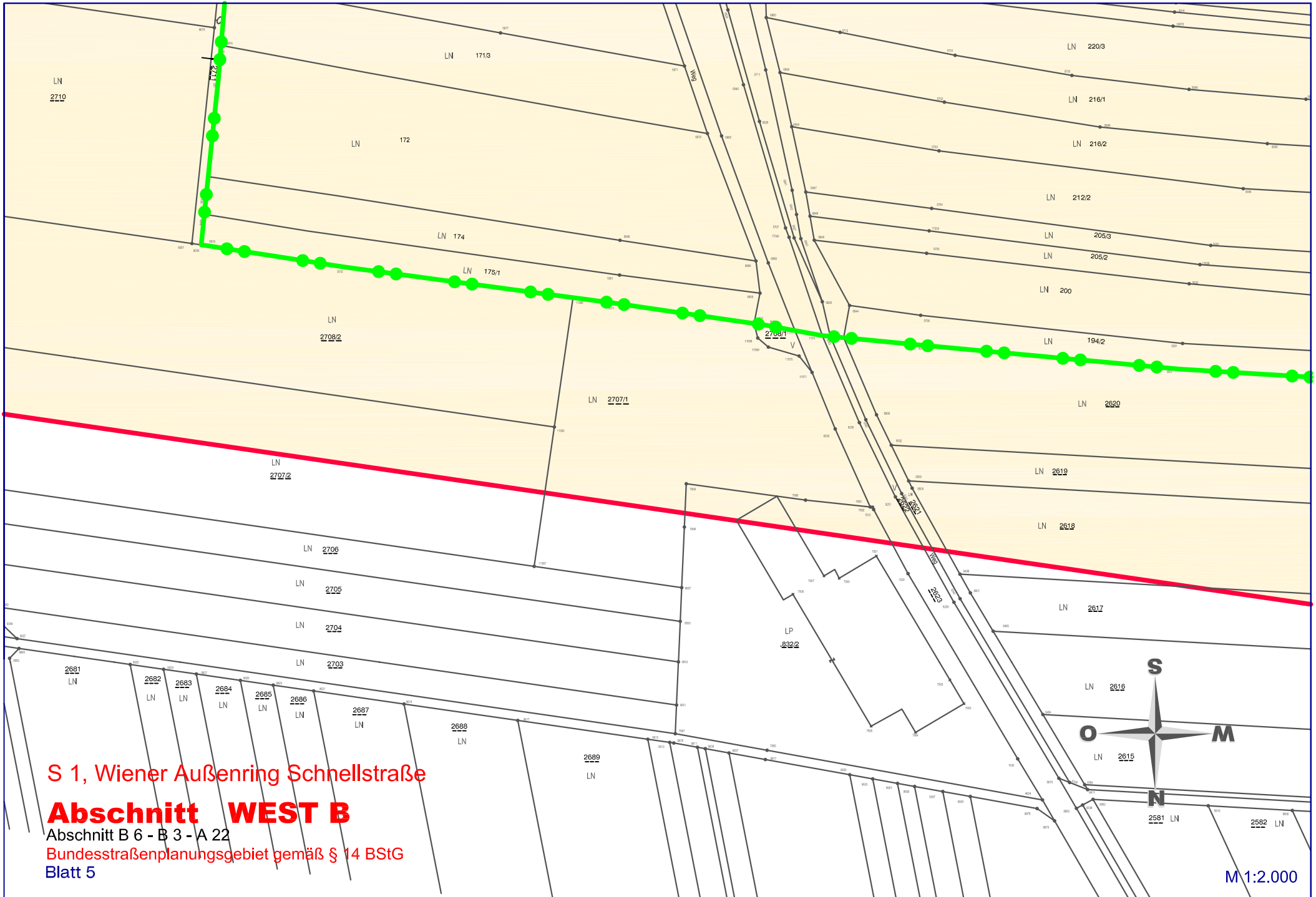
Abschnitt WEST B

Abschnitt B 6 - B 3 - A 22

Bundesstraßenplanungsgebiet gemäß § 14 BStG

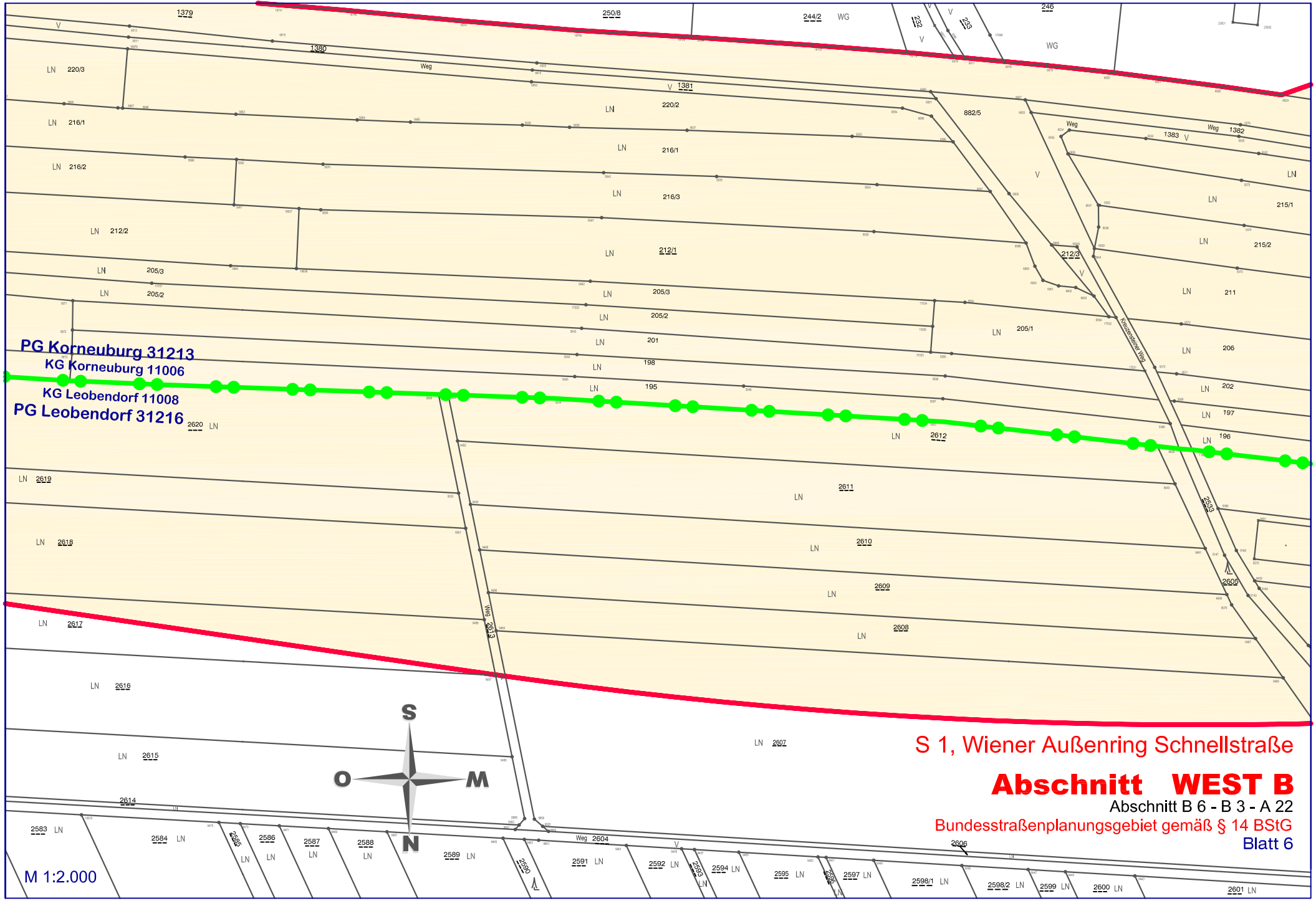
Blatt 4





S 1, Wiener Außenring Schnellstraße
Abschnitt WEST B
Abschnitt B 6 - B 3 - A 22
Bundesstraßenplanungsgebiet gemäß § 14 BStG
Blatt 5

M 1:2.000



PG Korneuburg 31213
 KG Korneuburg 11006
 KG Leobendorf 11008
 PG Leobendorf 31216

S 1, Wiener Außenring Schnellstraße

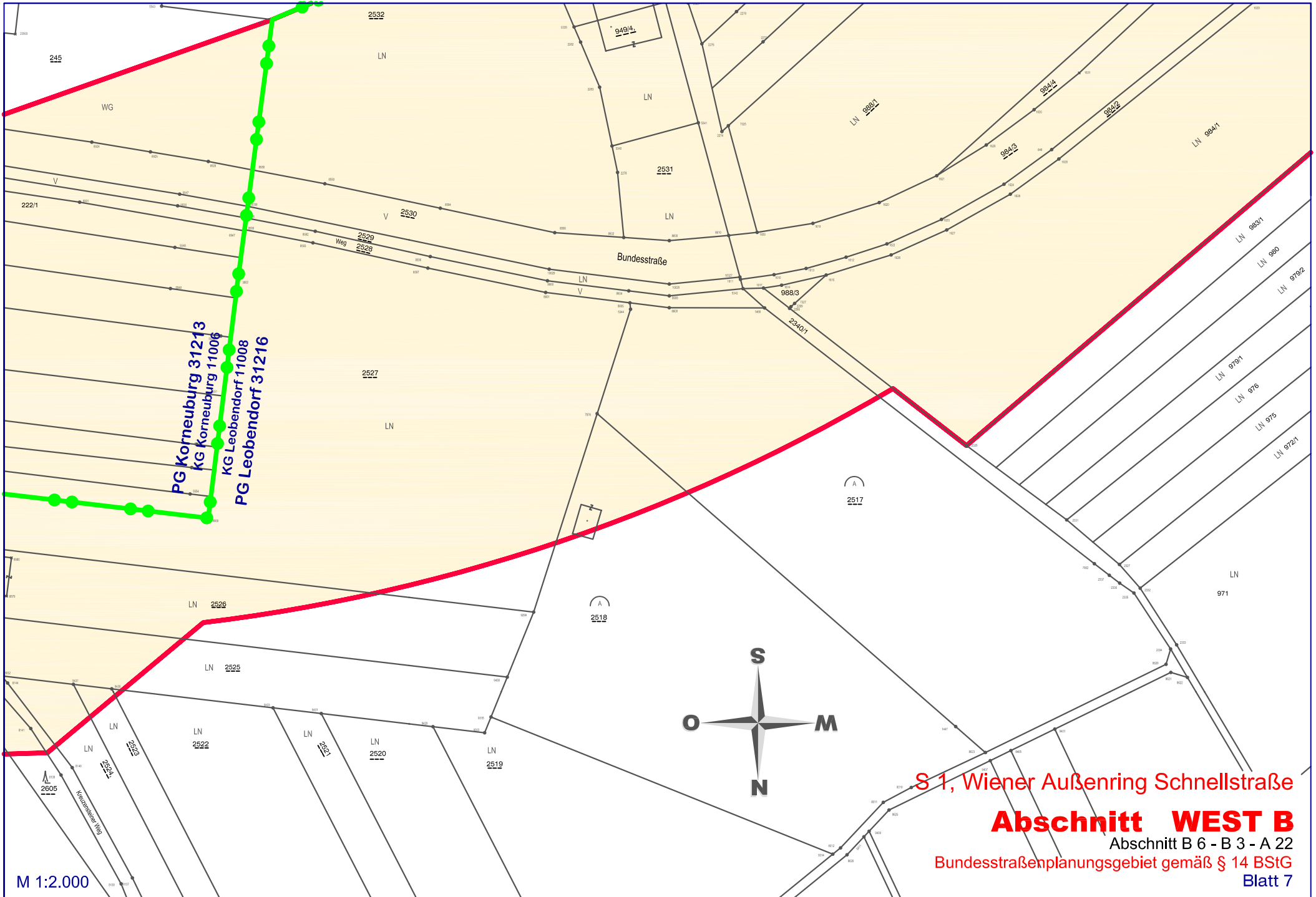
Abschnitt WEST B

Abschnitt B 6 - B 3 - A 22

Bundesstraßenplanungsgebiet gemäß § 14 BStG

Blatt 6

M 1:2.000



PG Korneuburg 31213
 KG Korneuburg 11006
 KG Leobendorf 11008
 PG Leobendorf 31216

S 1, Wiener Außenring Schnellstraße
Abschnitt WEST B
 Abschnitt B 6 - B 3 - A 22
 Bundesstraßenplanungsgebiet gemäß § 14 BStG
 Blatt 7

M 1:2.000

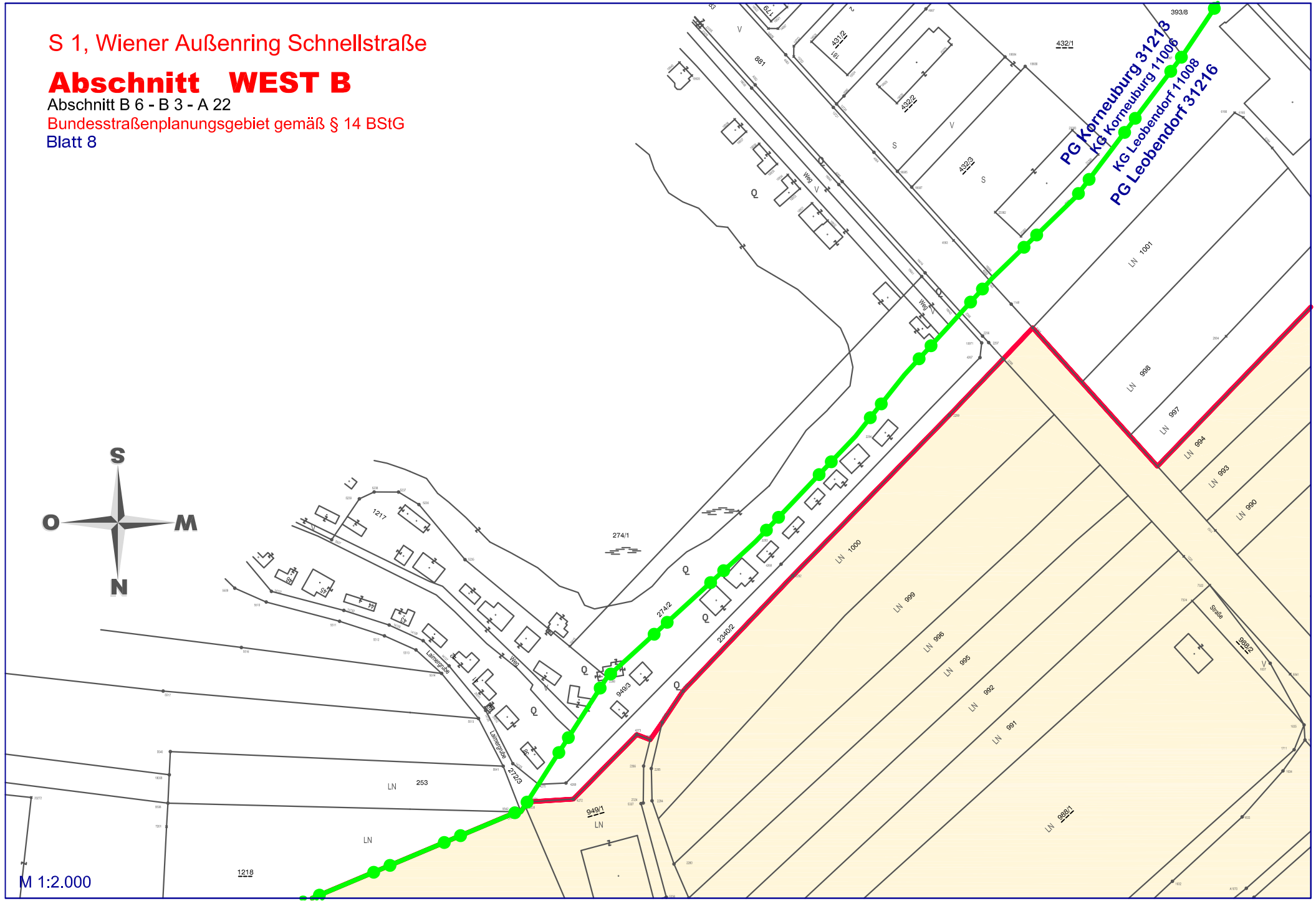

S 1, Wiener Außenring Schnellstraße

Abschnitt WEST B

Abschnitt B 6 - B 3 - A 22

Bundesstraßenplanungsgebiet gemäß § 14 BStG

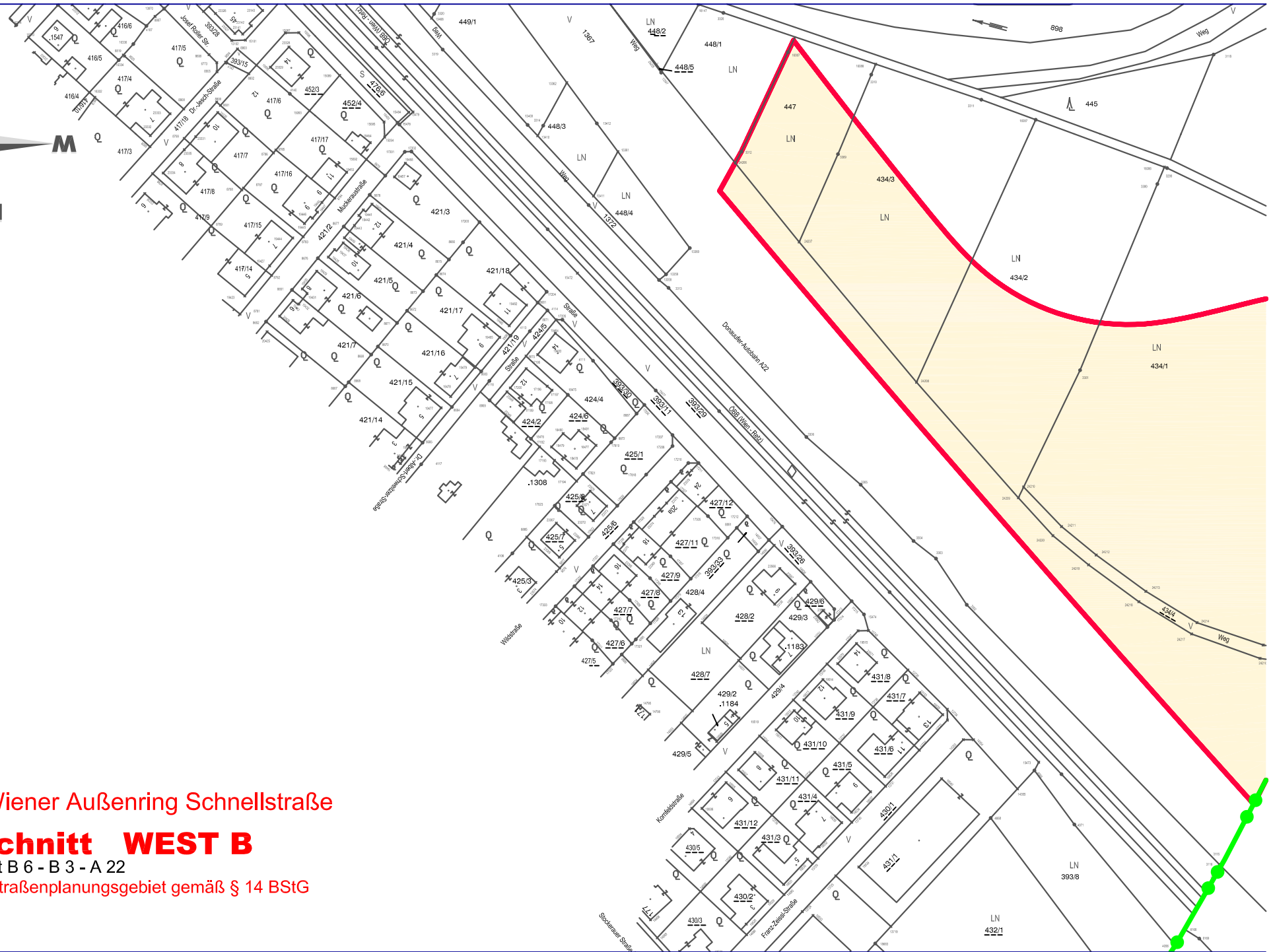
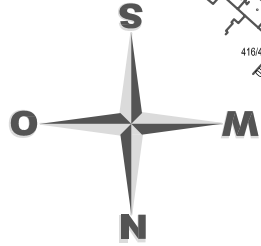
Blatt 8



PG Korneuburg 31213
KG Korneuburg 11006
KG Leobendorf 11008
PG Leobendorf 31216

M 1:2.000

M 1:2.000



S 1, Wiener Außenring Schnellstraße

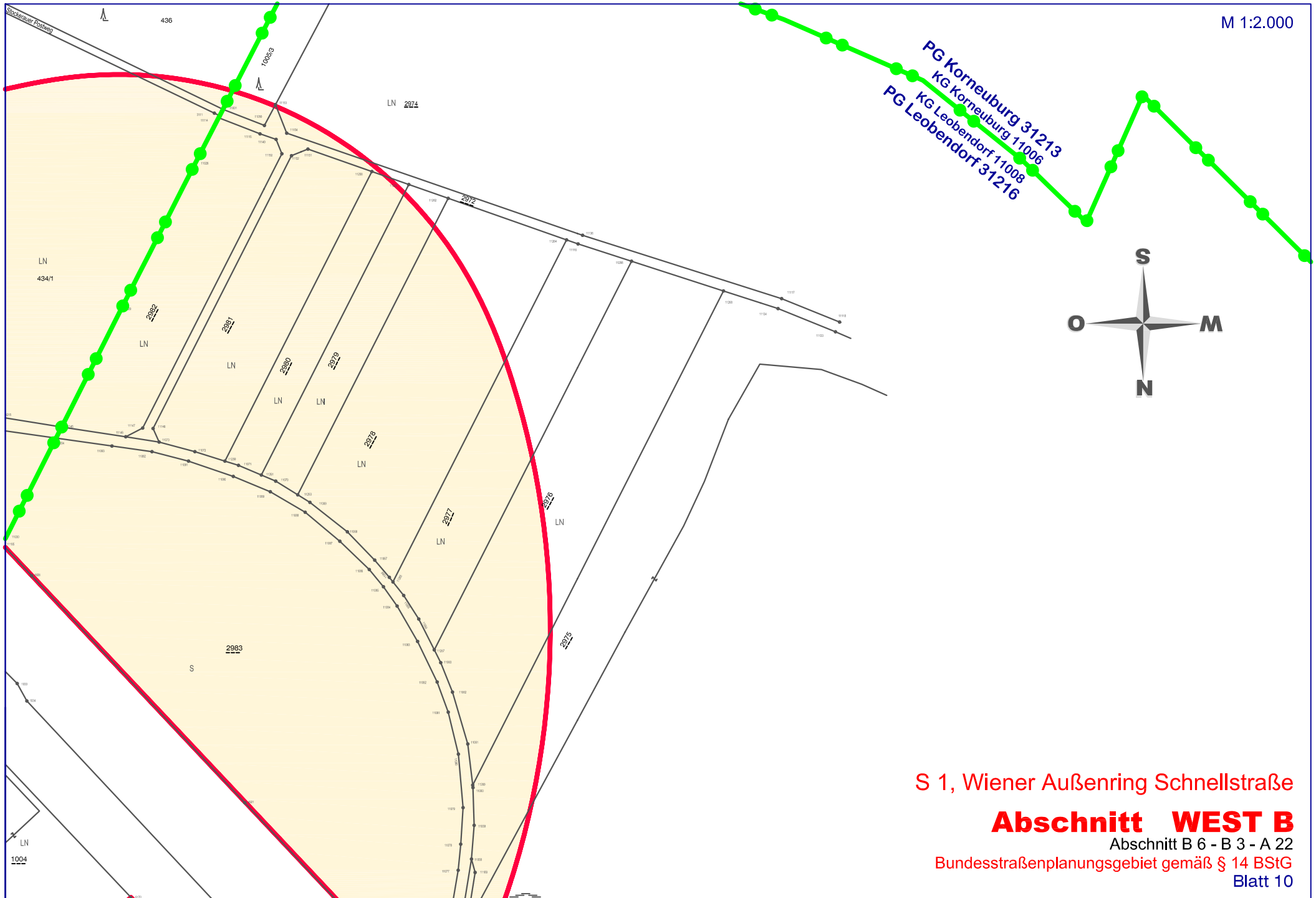
Abschnitt WEST B

Abschnitt B 6 - B 3 - A 22

Bundesstraßenplanungsgebiet gemäß § 14 BStG

Blatt 9

M 1:2.000



S 1, Wiener Außenring Schnellstraße

Abschnitt WEST B

Abschnitt B 6 - B 3 - A 22

Bundesstraßenplanungsgebiet gemäß § 14 BSTG

Blatt 10

S 1, Wiener Außenring Schnellstraße

Abschnitt WEST B

Abschnitt B 6 - B 3 - A 22

Bundesstraßenplanungsgebiet gemäß § 14 BStG

Blatt 11

